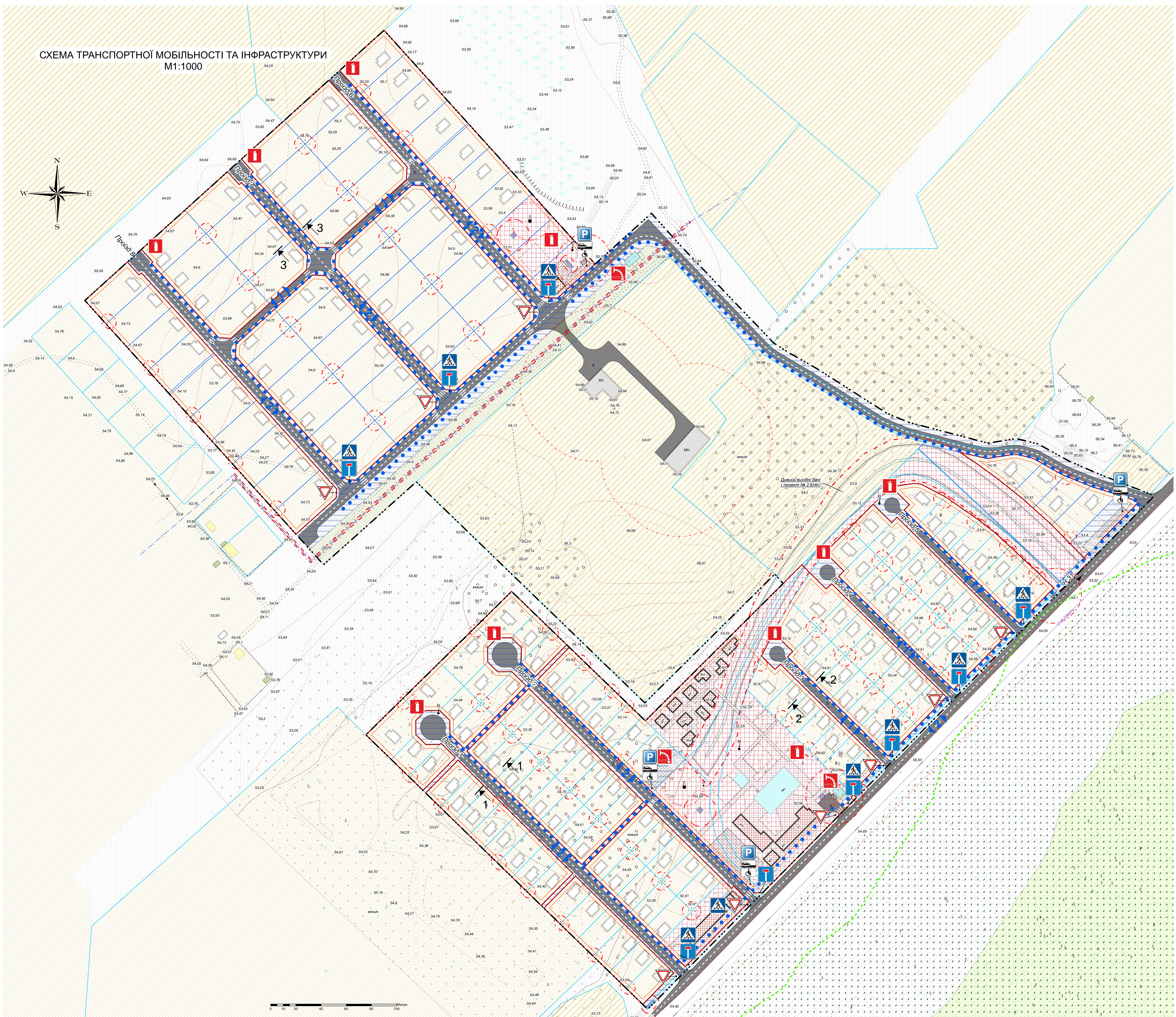

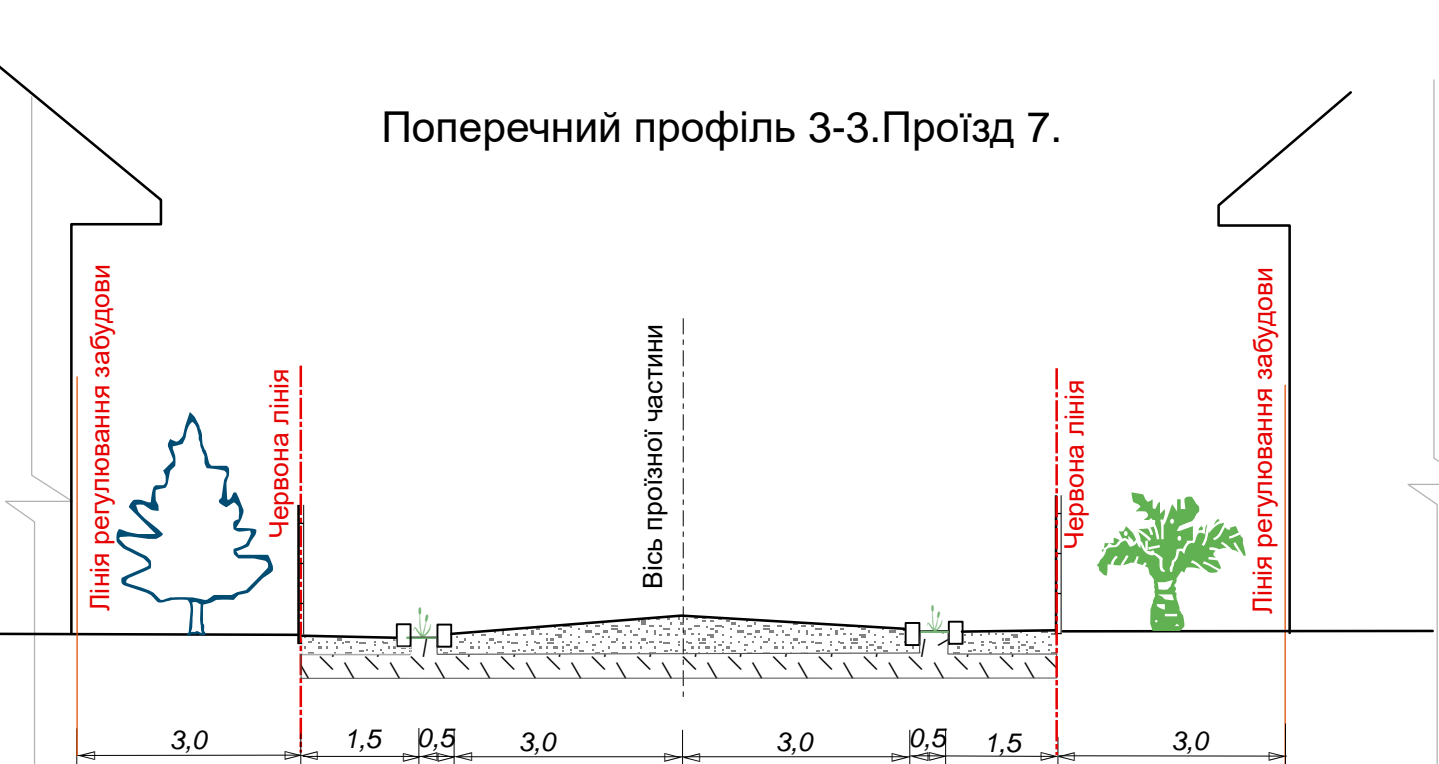
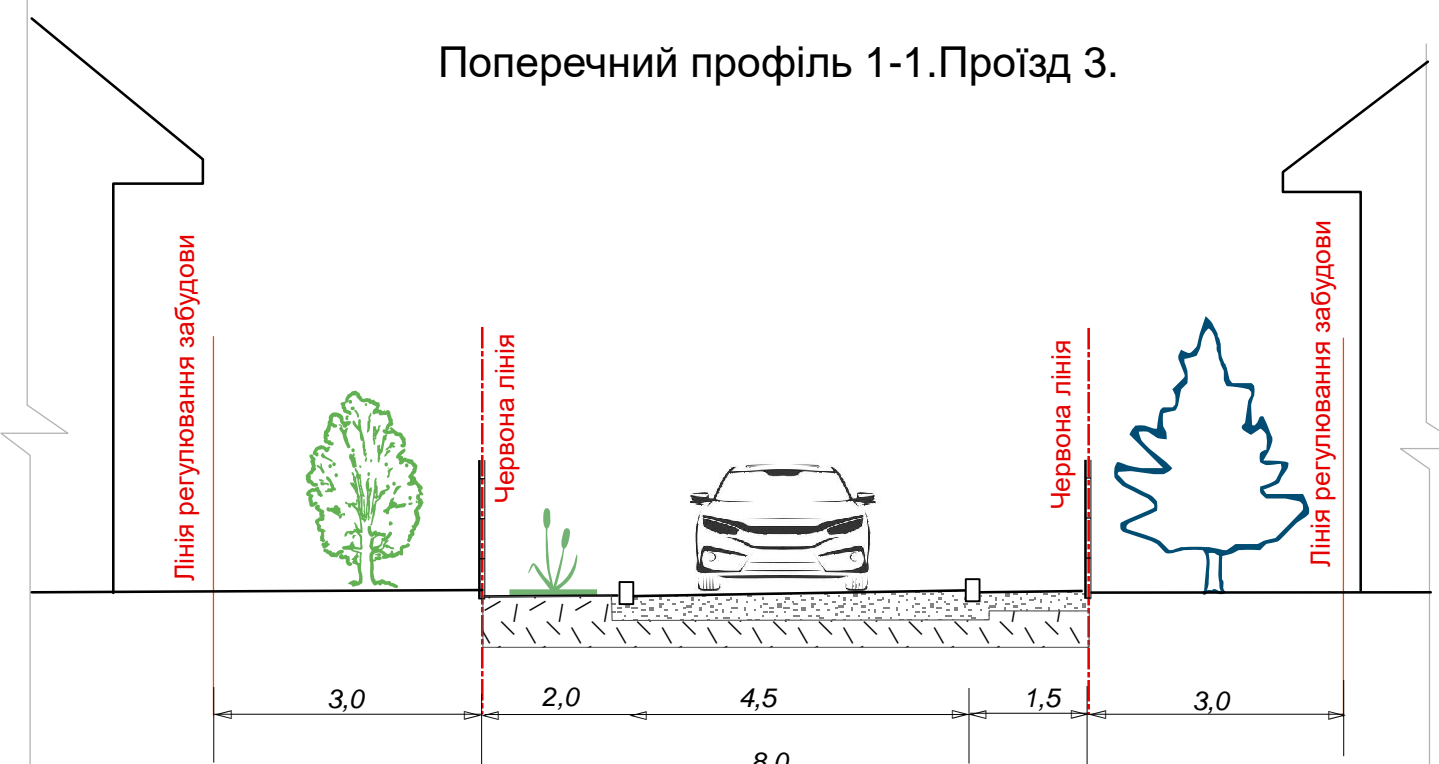
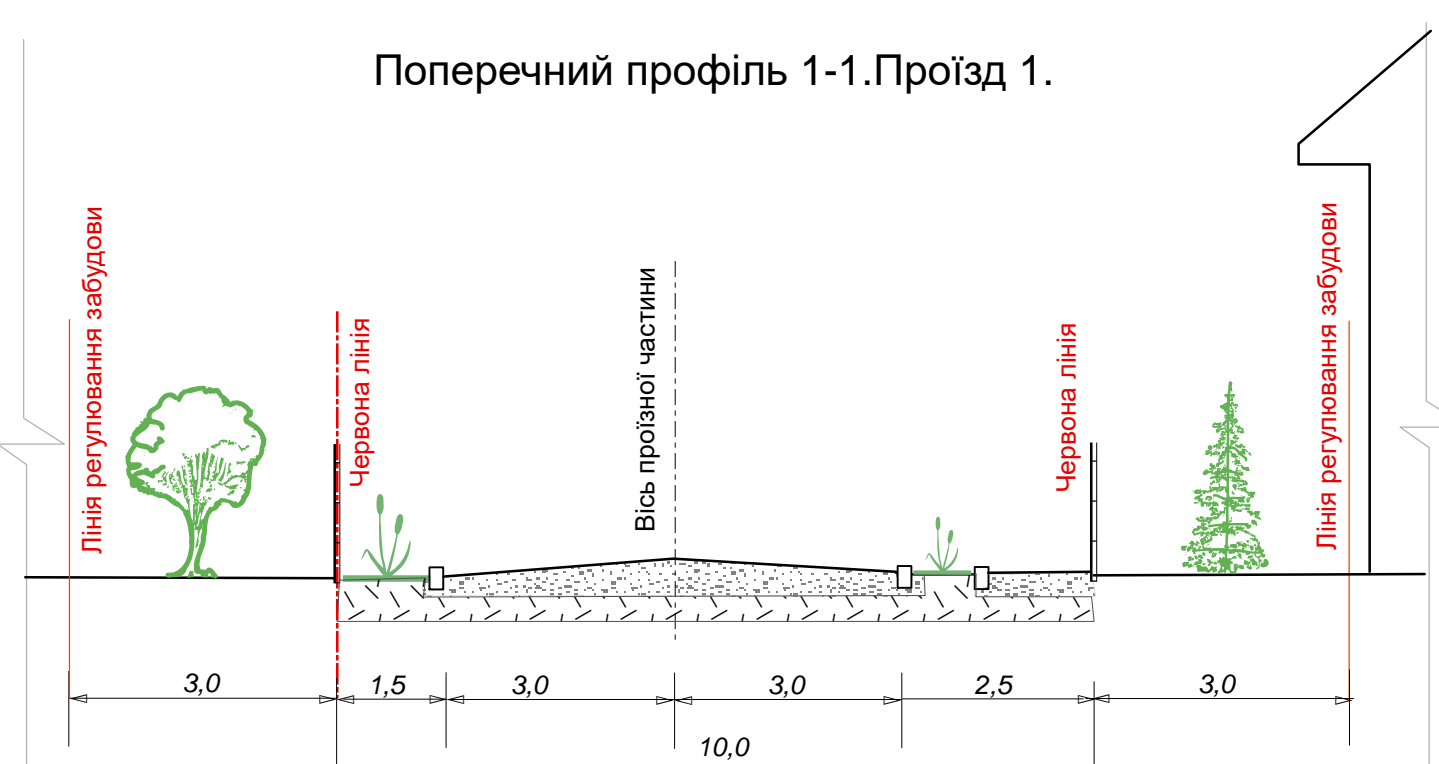


СХЕМА ТРАНСПОРТНОЇ МОБІЛЬНОСТІ ТА ІНФРАСТРУКТУРИ
М1:1000



- УМОВНІ ПОЗНАЧЕННЯ
- існуючі проєктні
- Території в червоних лініях
 - Території в лінійних регулюваннях забудови
 - Територія, на яку розроблено ДПТ
 - Межі земельних ділянок
 - Садові будинки
 - Громадські будівлі
 - Тимчасове укриття
 - Будівлі нежитлові
 - Будівлі сільськогосподарського призначення
- Функціональне використання територій
- Територія садового товариства
 - Території сільськогосподарського призначення
 - Зелені насадження спеціального призначення
 - Території, які на забудовані і не надані у користування
 - Територія лісогосподарського призначення
 - Лісові ділянки хвойного лісу
 - Території громадської забудови
 - Території транспортної інфраструктури
 - Межа протипожежного відступу від лісових ділянок
- Дорожні споруди
- Укоси укріплені
 - Польові та лісові дороги
 - Автомобільні дороги з покриттям
 - Мощення
 - Майданчик для контейнерів ТПВ
 - Огорожі дотримані з дотриманням сітки
- Організація руху
- Напрямок руху пішоходів
 - Напрямок руху транспорту та кількість смуг руху
 - Тупик
 - Пішохідний перехід
 - Споруда для зберігання засобів пожежогасіння
 - Дати дороги
 - Пожежний резервуар
 - Парковка легкого транспорту



Замовник: Виконавчий комітет Слобожанської селищної ради						Детальний план частини території Слобожанської селищної територіальної громади Дніпропетровського району Дніпропетровської області		
Зміна	Кільк.	Аркуш	Модок	Підпис	Дата	2022	Стадія	Аркуш
ГАП	Швець						ДПТ	4
Виконав	Радіонова						ДПТ	6
Схема транспортної мобільності та інфраструктури						АРХІТЕКТУРА		